

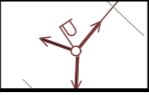



АКТ ЯМ №549857 від 21 грудня 2012р.

Відомість ділянок

	Призначення землі	Площа ділянки, га
1	01.03-для ведення особистого селянського господарства	1,4500
2	01.03-для ведення особистого селянського господарства	1,4501

Умовні позначення до генплану

-  Межа ділянки
-  Санітарно-захисна зона ЛЕП
-  Існуюча опора лінії електропередач
-  Територія, не придатна для забудови

АКТ ЯМ №549858 від 21 грудня 2012р.

Санітарно-захисна зона від ЛЕП 10 кВ 10 м

						080-09-2013-ГП		
						Детальний план території частини району для будівництва фруктосховища з регульованим газовим середовищем за межами населеного пункту с. Молниця, Герцаївського р-ну, Чернівецької обл.		
Змін.	Кільк.	Аркуш	№док.	Підпис	Дата	Стадія	Аркуш	Аркушів
ГАП		Григорчук О.В.				МД	2	
Розробив		Пасічник М.Ю.						
Перевірів		Григорчук О.В.				План існуючого використання території, опорний план, схема планувальних обмежень М 1:1000		
						Кваліфікаційний сертифікат архітектора серія АА №002935		